

SIGNOS CONVENCIONALES: CARTOGRAFIA BASE

USOS DEL SUELO

- S - R SECANO - REGADIO
- Ma - Mb MONTE ALTO / BAJO
- O OLIVAR
- V VINEDO
- Fr FRUTALES
- H HUERTA
- Rf REPOBLACION FORESTAL
- Pd PRADOS Y DEHESAS
- Fd FRONDOSAS
- Er ERRIAL PASTOS
- Ar ARROZAL
- Co CONIFERAS

LEYENDA:

USOS DEL SUELO (CORINE)

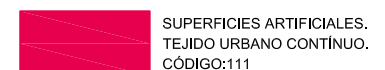
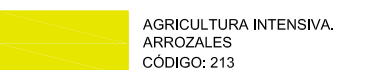


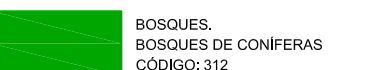


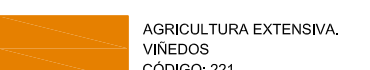
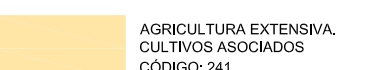
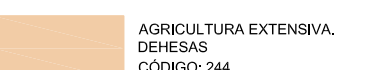
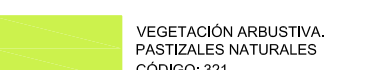
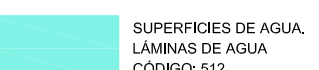

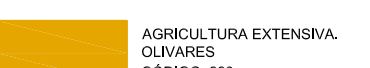
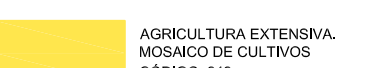
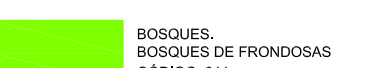

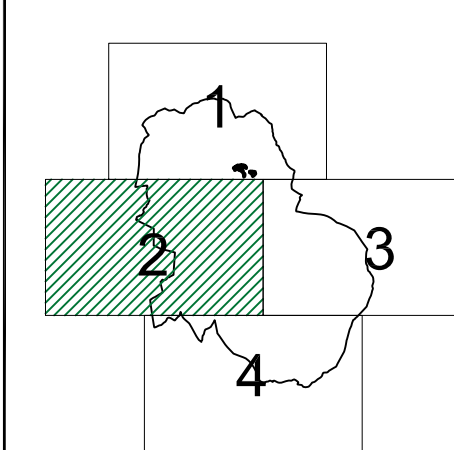
 SUPERFICIES ARTIFICIALES, TEJIDO URBANO CONTINUO. CÓDIGO: 111	 AGRICULTURA INTENSIVA, ARROZALES. CÓDIGO: 213	 AGRICULTURA EXTENSIVA, PRADOS Y PRADERAS. CÓDIGO: 231	 AGRICULTURA EXTENSIVA, CULTIVOS Y ENCLAVES. CÓDIGO: 243	 BOSQUES, BOSQUES DE CONIFERAS. CÓDIGO: 312	 VEGETACIÓN ARBUSTIVA, MATORRAL BOSCOZO. CÓDIGO: 324
 AGRICULTURA INTENSIVA, LABOREO EN SECANO. CÓDIGO: 211	 AGRICULTURA EXTENSIVA, VIÑEDOS. CÓDIGO: 221	 AGRICULTURA EXTENSIVA, CULTIVOS ASOCIADOS. CÓDIGO: 241	 AGRICULTURA EXTENSIVA, DEHESAS. CÓDIGO: 244	 VEGETACIÓN ARBUSTIVA, PASTIZALES NATURALES. CÓDIGO: 321	 SUPERFICIES DE AGUA, LAMINAS DE AGUA. CÓDIGO: 312
 AGRICULTURA INTENSIVA, ZONAS REGABLES. CÓDIGO: 212	 AGRICULTURA EXTENSIVA, OLIVARES. CÓDIGO: 223	 AGRICULTURA EXTENSIVA, MOSAICO DE CULTIVOS. CÓDIGO: 242	 BOSQUES, BOSQUES DE FRONDOSAS. CÓDIGO: 311	 VEGETACIÓN ARBUSTIVA, VEGETACIÓN ESCLEROFILA. CÓDIGO: 323	

GRÁFICO DE DISTRIBUCIÓN DE HOJAS



Equipo Redactor:
José David Cid Duque
Arquitecto

Base Cartográfica:

Vuelo fotogramétrico
Apoyo de campo:
Restitución y dibujo:

Fecha de Redacción: Noviembre 2012

Aprobación Inicial:

Aprobación Definitiva:

**AVANCE PLAN GENERAL
DE
LOGROÑÁN
-
CÁCERES**

PLANO:

USOS DEL SUELO EN EL TÉRMINO MUNICIPAL, CORINE

I-2 .2



CONSEJERÍA DE FOMENTO, VIVIENDA, O. DEL TERRITORIO Y TURISMO
GOBIERNO DE EXTREMADURA

ESCALA: 1:25.000